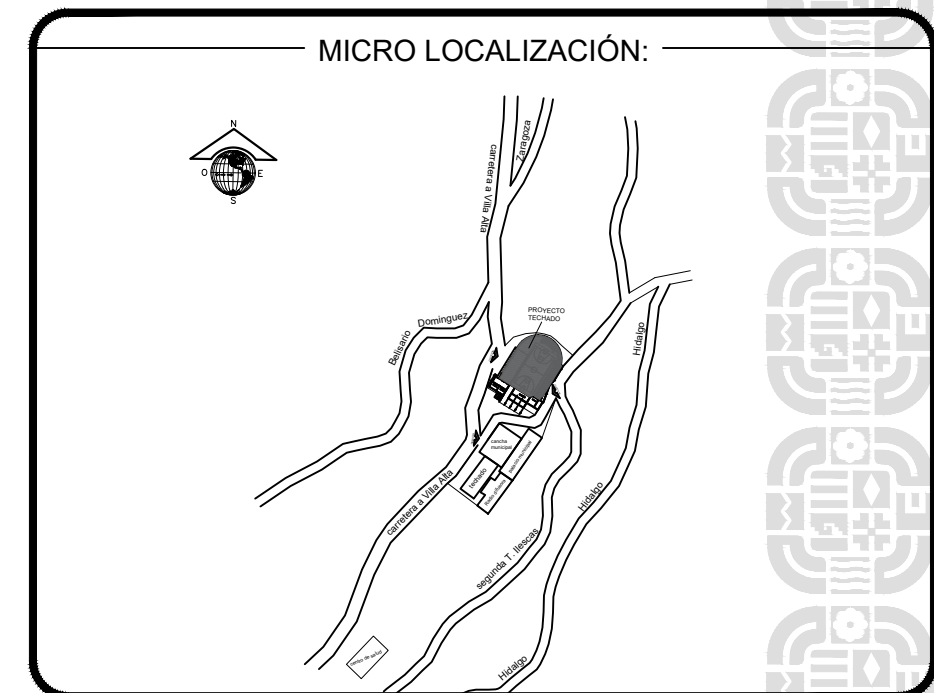
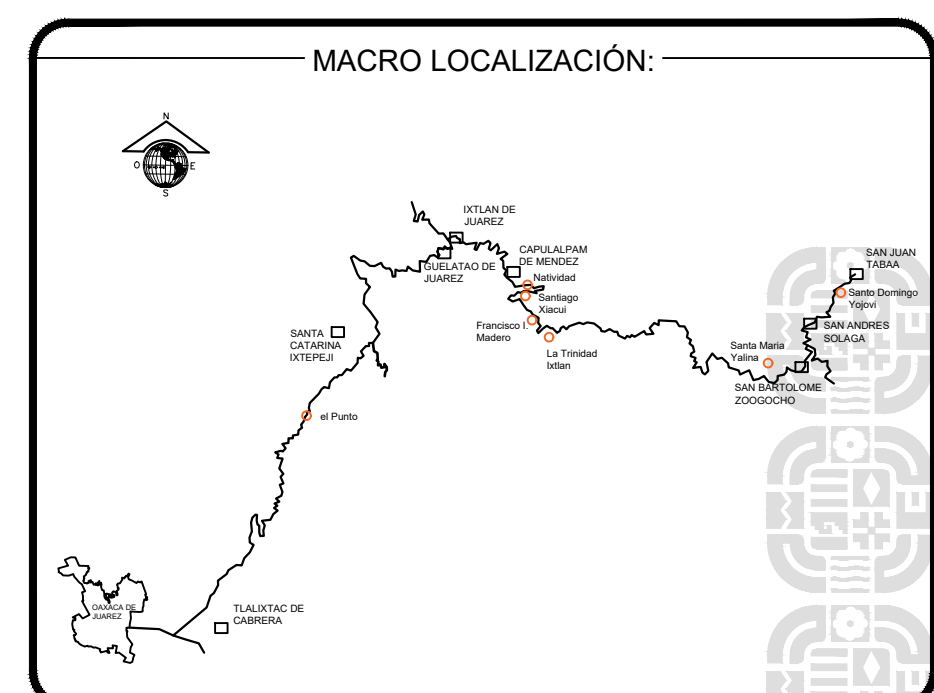
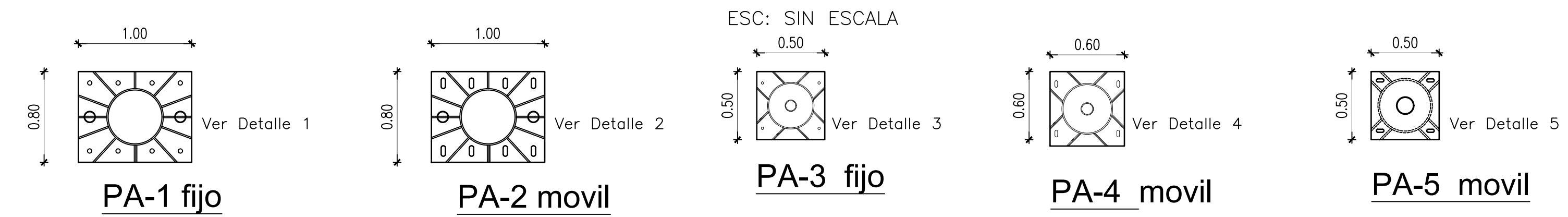


## PLANTA DE PLACAS DE APOYO

PA-1 fijo  
PA-3 fijo  
PA-4 movil  
PA-5 movil



**SIMBOLOGIA:**

- Z1A Zapata Alada
- D1 Dado
- C1 Columna
- TL1 Trabe de Liga
- Eje
- N.T.N. Nivel de Terreno Natural

APROBADO

ING. MARCO SOSA

FECHA: \_\_\_\_\_

**INFRAESTRUCTURAS**  
SECRETARÍA DE INFRAESTRUCTURAS Y COMUNICACIONES

**ING. SALOMÓN JARA CRUZ**  
GOBERNADOR CONSTITUCIONAL DEL ESTADO DE OAXACA  
**ARQ. CARLOS VICHIDO HERNÁNDEZ**  
SECRETARIO DE INFRAESTRUCTURAS Y COMUNICACIONES  
**ING. LUIS EDUARDO VELASCO LUNA**  
SUB SECRETARIO DE OBRAS PÚBLICAS

**DIRECCIÓN DE ESTUDIOS Y PROYECTOS**

ARO. EDITH LOURDES CHINCOYA GARCÍA  
DIRECTORA DE ESTUDIOS Y PROYECTOS

SELO DE APROBACIÓN  
DIRECCIÓN DE ESTUDIOS Y PROYECTOS

MTRO. LUIS ALBERTO GONZÁLEZ GARCÍA  
JEFE DEL DEPARTAMENTO DE ESTUDIOS

**NOMBRE DE LA OBRA:**

CONSTRUCCIÓN DE TECHADO EN CANCHA DE USOS MÚLTIPLES 1ERA ETAPA, EN LA LOCALIDAD DE SAN JUAN TABAA, MUNICIPIO DE SAN JUAN TABAA

**UBICACION:**

MUNICIPIO: INSERTE DATO  
LOCALIDAD: INSERTE DATO

DISTRITO: INSERTE DATO  
REGION: INSERTE DATO

**DATOS DE TECNICO RESPONSABLE:**

INSERTE DATO  
DIRECTOR RESPONSABLE DE OBRA  
A-0000

INSERTE DATO  
PROYECTISTA  
C-0000

**TIPO DE PLANO:**

PLANO ESTRUCTURAL (PLACAS BASE DETALLES 2)

**FECHA:**  
2025

**ESCALA:**  
EL QUE SE INDICA

**ACOTACION:**  
METROS

**CLAVE DE PLANO:**

No. PLANO:

**12 de 13**